








### Planzeichenerklärung


#### 1. Art der baulichen Nutzung

-  Wohnbauflächen
-  Gemischte Bauflächen





#### 2. Einrichtungen und Anlagen zur Versorgung mit Gütern und Dienstleistungen des öffentlichen und privaten Bereichs, Flächen für den Gemeinbedarf, Flächen für Sport- und Spielanlagen

-  Flächen für den Gemeinbedarf
-  Kulturellen Zwecken dienende Gebäude und Einrichtungen
-  Sozialen Zwecken dienende Gebäude und Einrichtungen
-  Kirchen und kirchlichen Zwecken dienende Gebäude und Einrichtungen
-  Feuerwehr


#### 3. Flächen für den überörtlichen Verkehr und für die örtlichen Hauptverkehrswege

-  Überörtlicher Straßenverkehr


#### 4. Grünflächen

-  Grünflächen
-  Parkanlage
-  Sportplatz
-  Friedhof

#### 5. Flächen für die Landwirtschaft und Wald

-  Flächen für die Landwirtschaft

#### 6. Sonstige Planzeichen

-  Grenze des räumlichen Geltungsbereiches der FNP-Änderung

0 20 40 60 80 100 m

## UMSIEDLUNG MORSCHENICH

## FNP-Änderung Vorentwurf

Stand: 20.01.2012

